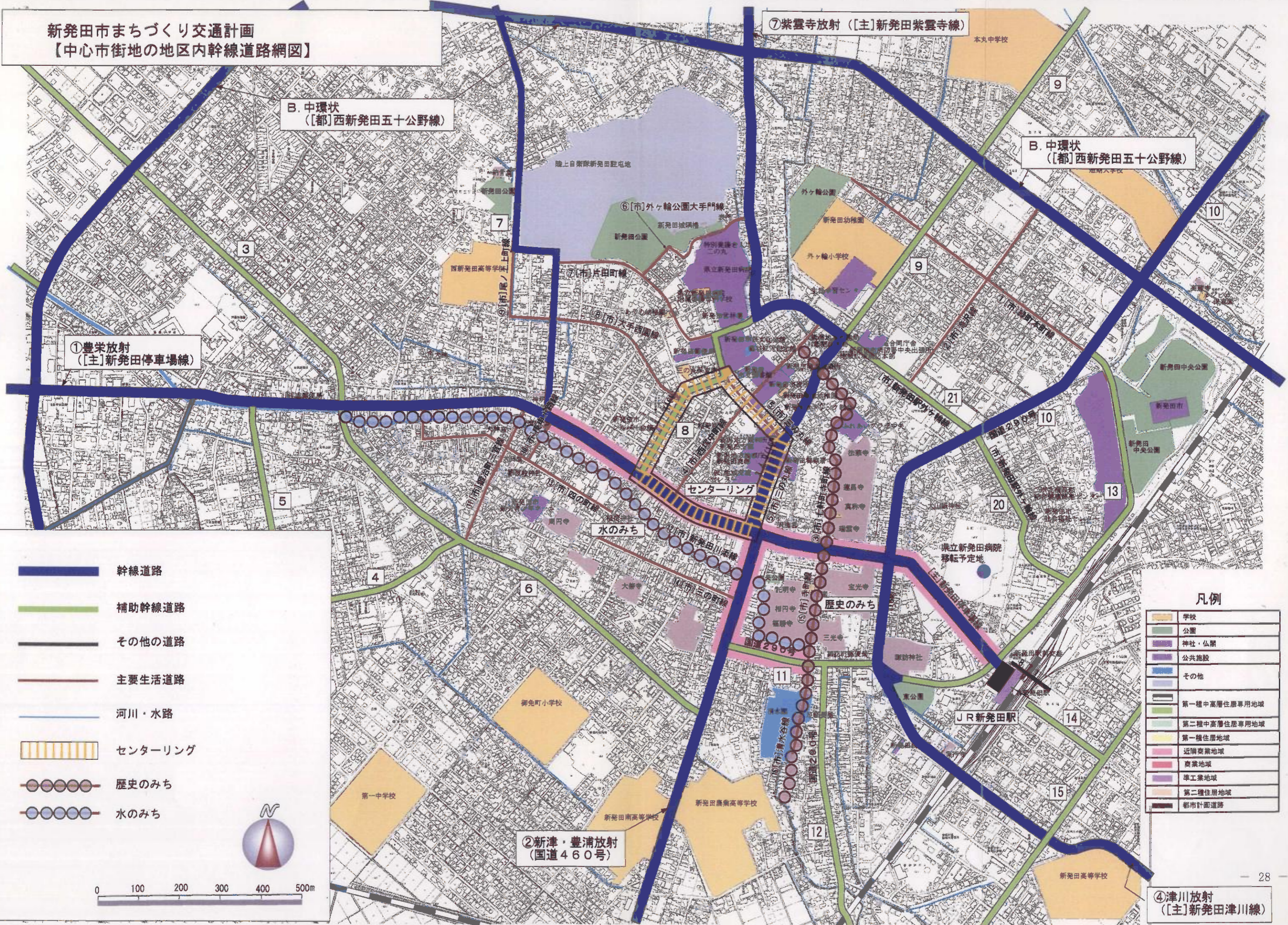


新発田市まちづくり交通計画  
【中心市街地の地区内幹線道路網図】



B. 中環状  
〔都〕西新発田五十公野線








B. 中環状  
〔都〕西新発田五十公野線

①豊栄放射  
〔主〕新発田停車場線














⑦紫雲寺放射〔主〕新発田紫雲寺線

②新津・豊浦放射  
〔国道460号〕

④津川放射  
〔主〕新発田津川線

-  幹線道路
-  補助幹線道路
-  その他の道路
-  主要生活道路
-  河川・水路
-  センターリング
-  歴史のみち
-  水のみち

凡例

	学校
	公園
	神社・仏閣
	公共施設
	その他
	第一種中高層住居専用地域
	第二種中高層住居専用地域
	第一種住居地域
	近隣商業地域
	商業地域
	準工業地域
	第二種住居地域
	都市計画道路

