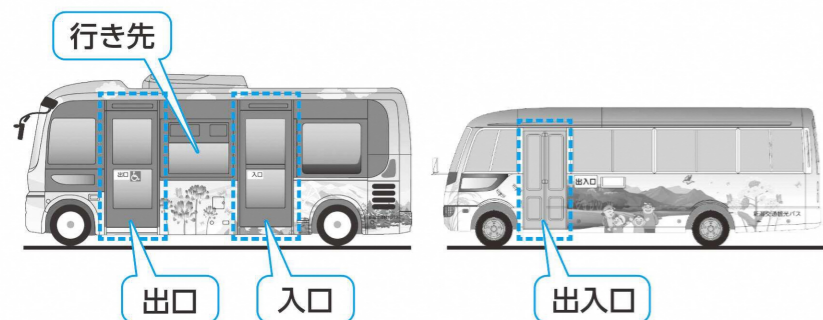


乗り方・降り方

先乗り・後払いです。

1 行き先を確認して、バスに乗ります。



- 出入口が2か所あるバスは、後ろから乗り、前から降ります。
- 出入口が1か所のバスは、降りる人が先に降りてから乗ります。



- バス停にある時刻表で発車予定時刻を確認します。
- ※各バス停の標識は1本のところがほとんどです。安全を確認し、進行方向側でお待ちください。
- バスの行き先を確認します。
- ※同じバス停に行き先の異なるバスが停車するところもあります。必ず行き先を確認してください。
- 行き先が分からない場合は、運転員におたずねください。

2 降りるときは、降車ボタンを押します。

- 降りるバス停名が車内アナウンスで流れたら、降車ボタンを押します。

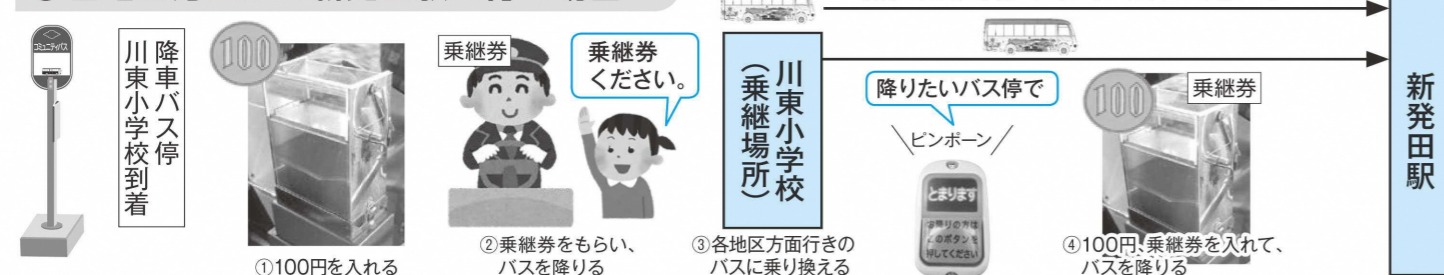


3 運賃箱に運賃を入れ、降ります。

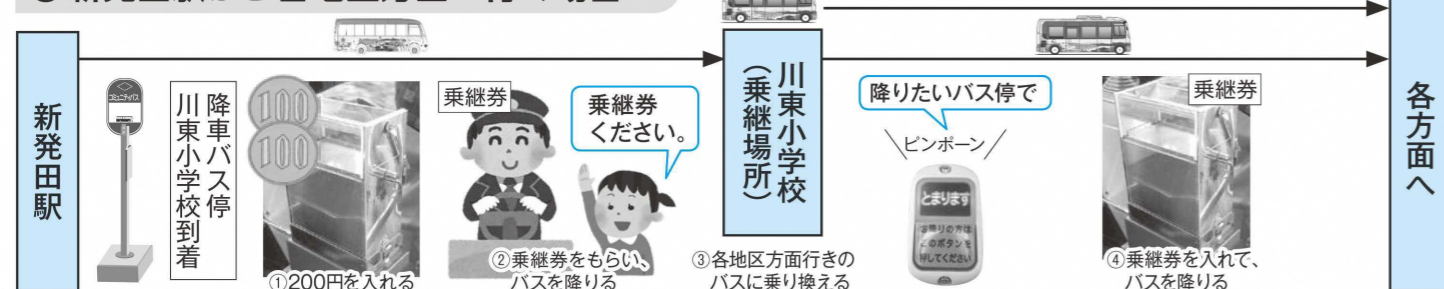
- バスの停車を確認して、利用料(現金または回数利用券)を運賃箱に入れます。
- 「身体障害者手帳」等をお持ちの方は、手帳を運転員に見せます。
- 利用証(スクールパス)を持っている小中学生は、学校のルールに従ってください。
- 専用ICカードとスマートフォンでのお支払いも可能です。詳しくは市ホームページをご覧ください。

川東小学校で乗換える場合

① 各地区方面から新発田駅へ行く場合



② 新発田駅から各地区方面へ行く場合



利用料のお支払いは、お得な回数利用券をご利用ください。

- 100円×11枚つづり …… 1,000円
- 50円×11枚つづり …… 500円

【販売場所】

バス車内、川東コミュニティセンター、観光情報センター、生涯学習センター、健康長寿アクティブ交流センター、カルチャーセンター、新発田中央高校(100円券のみ)、市役所本庁舎(市民生活課・市民まちづくり支援課)、加治川支所、豊浦支所、紫雲寺支所、紫雲寺地区公民館、菅谷コミュニティセンター、佐々木コミュニティセンター、松浦農村環境改善センター



利用料

(単位:円)

利用区間	大人	小人(小学生)	未就学児
A地区⇔C地区	200円	100円	0円
A地区⇔B地区	100円	50円	0円
B地区⇔C地区	100円	50円	0円
同一地区内	100円	50円	0円

【A地区】川東地区各方面から敦賀
 【B地区】安全橋、岡田大日堂前、下岡田
 【C地区】食品団地前から新発田駅方面

※「身体障害者手帳」「精神障害者保健福祉手帳」「療育手帳」の掲示により無料。また、その付き添い1人無料。

例(大人)

- ・「板山」から乗車し、「川東小学校」で乗継ぎ「新発田駅」で降車する場合 …… 200円
- ・「川東小学校」から乗車し、「新発田駅」で降車する場合 …… 200円
- ・「川東小学校」から乗車し、「下岡田」で降車する場合 …… 100円
- ・「川東小学校」から乗車し、「板山」で降車する場合 …… 100円

時刻表やバスの情報はこちら



新発田市公式LINE

バスどこ? 新発田市公共交通・バス位置情報システム

時刻表・路線図

ご注意 ~市街地循環路線等のバス停から乗車し、川東地区方面に向かう場合~

- 市街地循環路線のバス停から乗車して、乗換えせずに川東地区方面に向かうバスはありません。
- 市街地方面のバスから川東コミュニティバスに乗換える場合は、市街地方面のバス運賃を精算したのち、上記の運賃が別途必要となります。

川東コミュニティバス 路線図

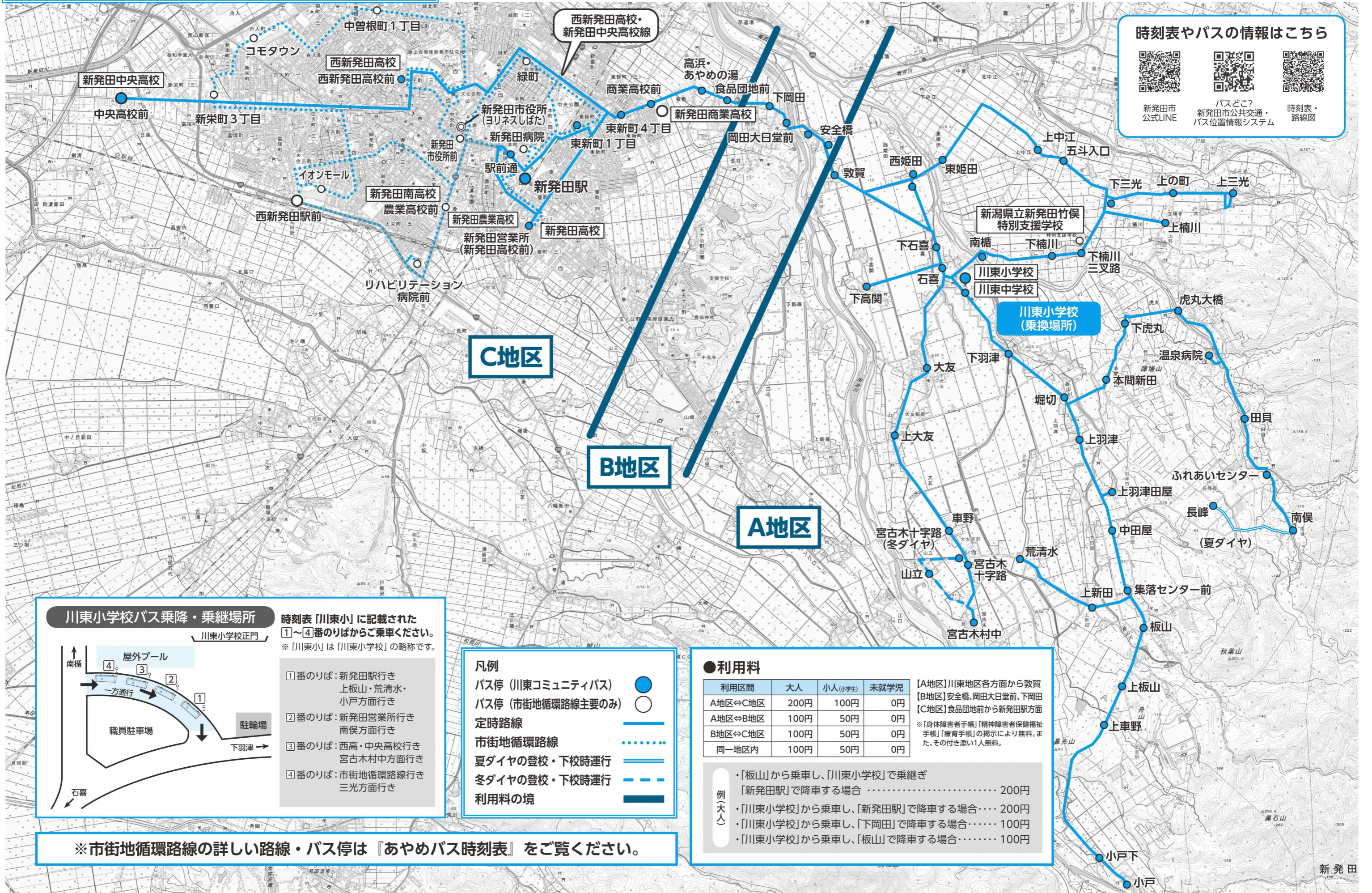
【お問い合わせ先】 新潟交通観光バス(株)新発田営業所
 新発田市 市民まちづくり支援課 公共交通推進室

TEL 23-2111
 TEL 28-9644
 令和8年3月発行

時刻表やバスの情報はこちら



新発田市公式LINE
 バスどこ? 新発田市公共交通・バス位置情報システム
 時刻表・路線図



川東小学校バス乗降・乗継場所

川東小学校正門

時刻表「川東小」に記載された①～④番のりばからご乗車ください。
 ※「川東小」は「川東小学校」の略称です。

- ①番のりば: 新発田駅行き 上板山・荒清水・小戸方面行き
- ②番のりば: 新発田営業所行き 南俣方面行き
- ③番のりば: 西高・中央高校行き 宮古木村中方面行き
- ④番のりば: 市街地循環路線行き 三光方面行き

凡例

- バス停 (川東コミュニティバス) ●
- バス停 (市街地循環路線主要のみ) ○
- 定時路線 ———
- 市街地循環路線
- 夏ダイヤの登校・下校時運行 — — — —
- 冬ダイヤの登校・下校時運行 - - - -
- 利用料の境 ———

●利用料

利用区間	大人	小人(小学生)	未就学児
A地区⇄C地区	200円	100円	0円
A地区⇄B地区	100円	50円	0円
B地区⇄C地区	100円	50円	0円
同一地区内	100円	50円	0円

【A地区】川東地区各方面から敦賀
 【B地区】安全橋、岡田大日堂前、下岡田
 【C地区】食品団地前から新発田駅方面

※「身体障害者手帳」「精神障害者保健福祉手帳」「療育手帳」の掲示により無料。また、その付き添い1人無料。

例 大人

- ・「板山」から乗車し、「川東小学校」で乗継ぎ「新発田駅」で降車する場合 200円
- ・「川東小学校」から乗車し、「新発田駅」で降車する場合 200円
- ・「川東小学校」から乗車し、「下岡田」で降車する場合 100円
- ・「川東小学校」から乗車し、「板山」で降車する場合 100円

※市街地循環路線の詳しい路線・バス停は『あやめバス時刻表』をご覧ください。